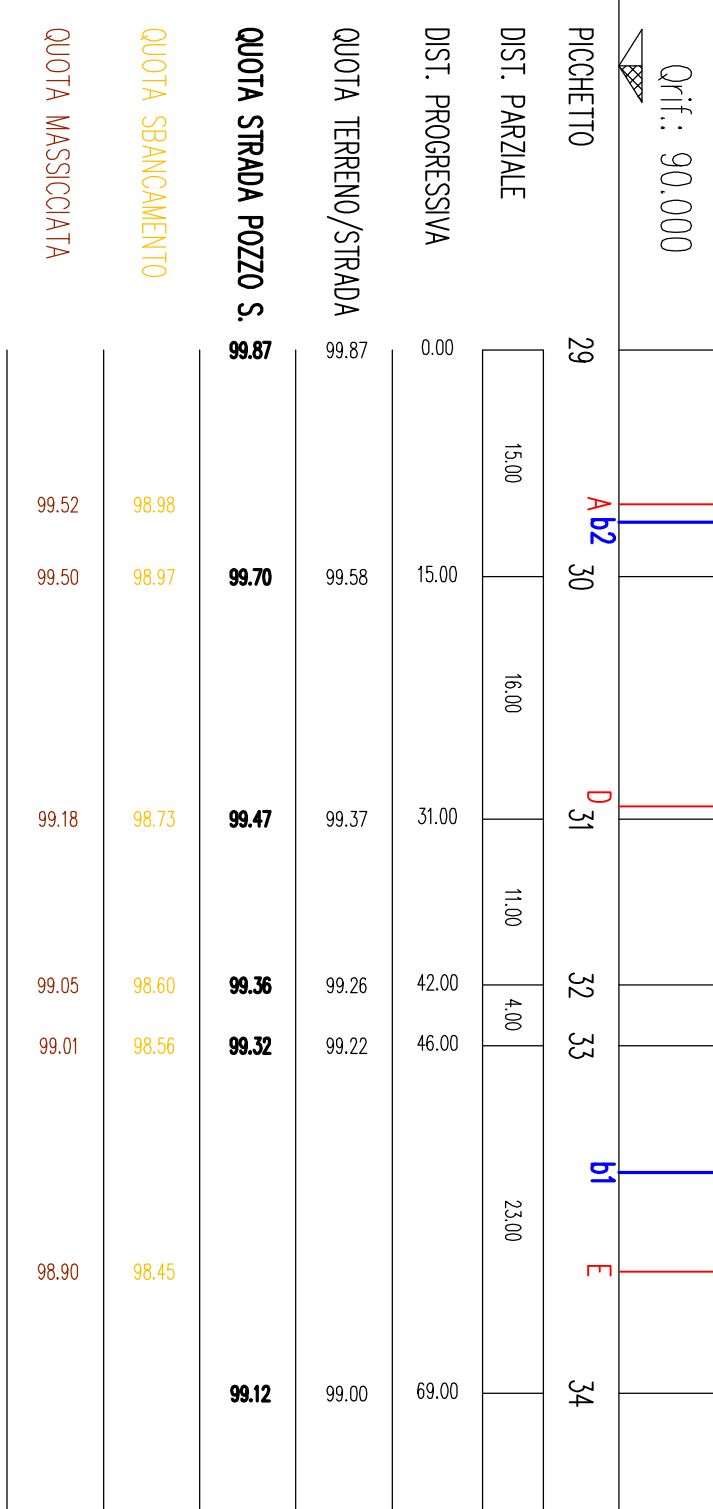
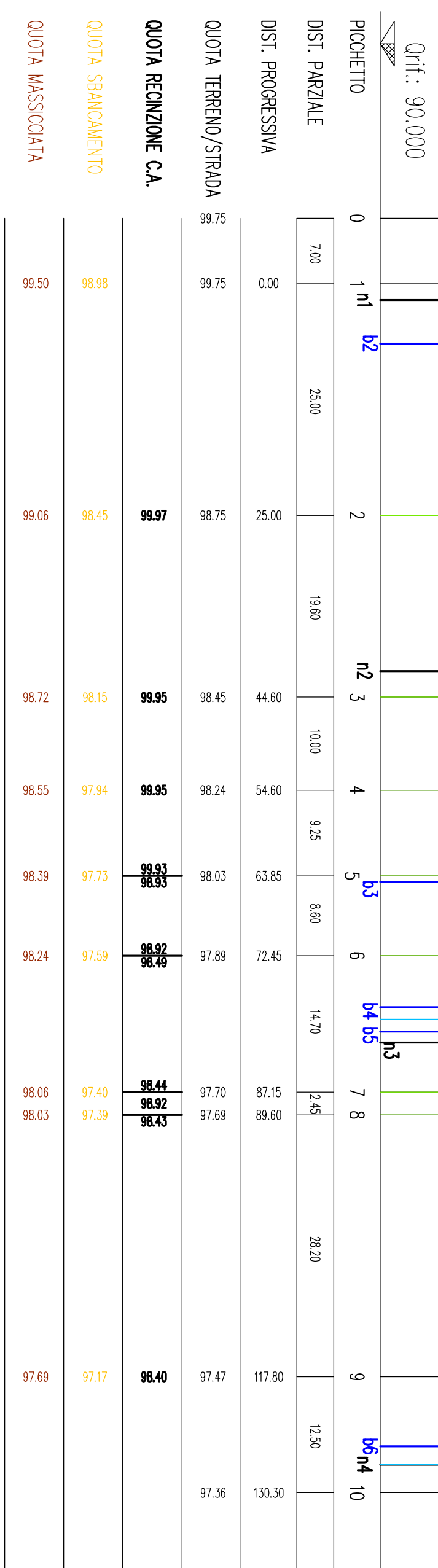


PROFILO LONGITUDINALE PICCH. "1-10"
Opere fognarie sotto la nuova viabilità

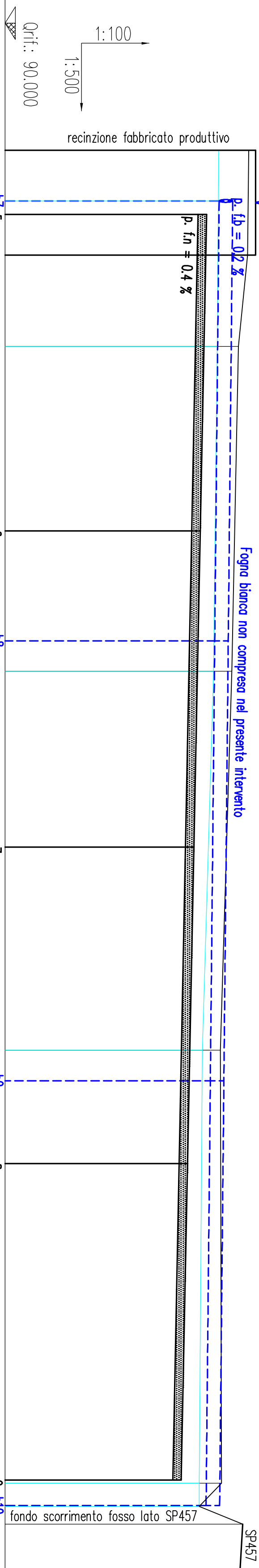


STRADA	A	B	C
DIST. PARIGNE		72,45	61,83
DIST. PROGRESSINA	90,0		117,80
QUOTA STRADA FINITA	56	36	46,5
DIVISIVE STRADA	-12% predizione progetto 1,2 %	-45% predizione progetto 1,2 %	
FOCINA BINCA	8,50		
DIST. PARIGNE	B2	B3	B4 B5
DIST. PROGRESSINA		36,00	44,70
QUOTA PROGETTO	27,90	53,0	79,7
DIVISIVE PROGETTO	-40% predizione progetto 1,2 %	-40% predizione progetto 0,2 %	




LEGENDA

PROFILI LONGITUDINALI PICCH. "18-25" E PICCH. "23/a-30"
Opere fognarie al di fuori del perimetro di piano

[illegible]

FORMA BRANCA		b5		b10							
b7											
OST. PARALLELA	6480			6480							
OST. PROGRESSIVA	90.0	60.00		100.00	162.00						
	20.400mm			20.400mm							
QUOTA PROGETTO	27.96	32.96		96.07	96.95						
DISQUELLI PROGETTO	-438mm perduta progetto 0.2 %										
83x83											
FORMA NERA		n5		n6		n7		n8		n9	
OST. PARALLELA	46.75			46.75			46.75		46.75		
OST. PROGRESSIVA	10.00	46.75		46.75	15.50		140.25		20.250mm	187.00	
	70.250mm (ceduto gruppo)			20.250mm			20.250mm				
QUOTA PROGETTO	26.96	25.96		36.96			91.96		96.96		
DISQUELLI PROGETTO	-438mm perduta progetto 0.4 %										

LEGENDA



**E.A. 2012 - "OPERE DI URBANIZZAZIONE PEC
DENOMINATO "AREA PRODUTTIVA"
IN STRADA VECCHIA BOZZO S. EVASIO**

teom. Mario Tabacchi	1	2	3	4	5	6	7	8	9	10	11	12	13	14	15	16	17	18	19	20	21	22	23	24	25	26	27	28	29	30	31	32	33	34	35	36	37	38	39	40	41	42	43	44	45	46	47	48	49	50	51	52	53	54	55	56	57	58	59	60	61	62	63	64	65	66	67	68	69	70	71	72	73	74	75	76	77	78	79	80	81	82	83	84	85	86	87	88	89	90	91	92	93	94	95	96	97	98	99	100
----------------------	---	---	---	---	---	---	---	---	---	----	----	----	----	----	----	----	----	----	----	----	----	----	----	----	----	----	----	----	----	----	----	----	----	----	----	----	----	----	----	----	----	----	----	----	----	----	----	----	----	----	----	----	----	----	----	----	----	----	----	----	----	----	----	----	----	----	----	----	----	----	----	----	----	----	----	----	----	----	----	----	----	----	----	----	----	----	----	----	----	----	----	----	----	----	----	----	----	----	----	-----

**DI OPERE DI VIABILITÀ E SERVIZI A
RETE ANNESSI"**

TAVOLA N.:	REV:	SCALA :
E03G - ELABORATI GRAFICI	00	--